UREDITEV NOVE POLJSKE POTI - NPP-3, 3Z

STANJE PRED UREDITVIJO POTI

Oznaka profila: **Pn - e**

za pot z oznako : UNP-3

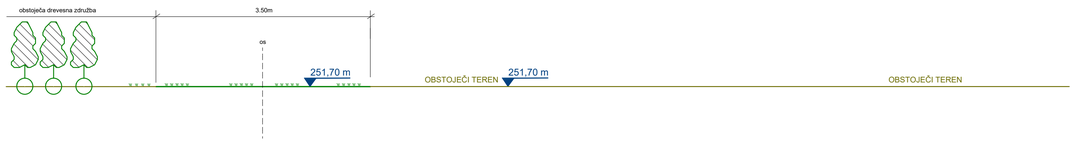

STANJE PO UREDITVI POTI

Oznaka profila: **Pn - e**

za pot z oznako : UNP-3



STANJE PRED UREDITVIJO POTI

Oznaka profila: **Pn - f**

za pot z oznako : UNP-3Z

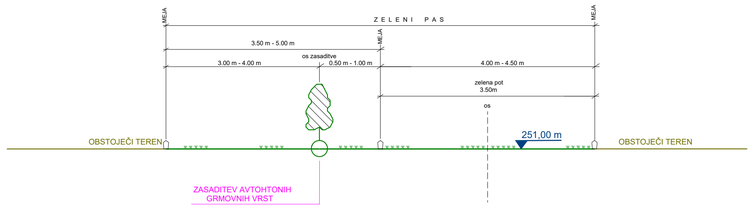

STANJE PO UREDITVI POTI

Oznaka profila: **Pn - f**

za pot z oznako : UNP-3Z

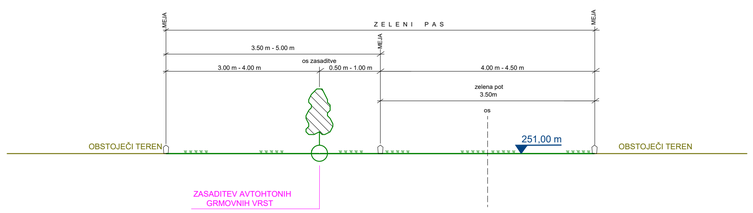

Št. sprem.:	Opis spremembe:	Datum:	Podpis:

Projektivno podjetje:

Geodetski zavod Celje d.o.o.

Opomba glede varovanja podatkov:
Dajanje te dokumentacije naprej kakor tudi kopiranje, uporabljanje in dajanje obvestil o njeni vsebini ni dovoljeno, če ni posebej odobreno. Za vsa oprava, ki bi bila v nasprotju s tem določilom, je predvideno denarno nadomestilo za nastalo škodo. Pridržane so vse pravice v primeru dodelitve patenta.

Investitor:
SKLAD KMETIJSKIH ZEMLJIŠČ IN GOZDOV RS
DUNAJSKA CESTA 58
1000 LJUBLJANA

Objekt, lokacija:
AGROMELIORACIJA
GORICA - PODOVA - SPODNJA POLSKAVA

Vsebina risbe:
PREČNI PROFILI:
NPP-3, NPP-3Z

Merilo: 1 : 50

Datum: December 2021, Dopolnitev marec 2022, Dopolnitev november 2024

	Ime in priimek:	Identifikacijska številka:	Datum:	Podpis:
Vodja projektiranja:	Jernej Jurak, dipl.inž.geod.	IZS Geo0529	December 2021, Dopolnitev marec 2022, Dopolnitev november 2024	
Projektant:	Geodetski zavod Celje, d.o.o.	mat. št. 5066352	December 2021, Dopolnitev marec 2022, Dopolnitev november 2024	
Pregledal:	Jernej Jurak. dipl.inž.geod.	IZS Geo0529	December 2021, Dopolnitev marec 2022, Dopolnitev november 2024	

Št. projekta:	Vrsta proj.dok.:	Vrsta načrta:	List št./št. risbe:
20D21	Projektna dokumentacija za izvedbo agromelioracije	PROJEKTNA SITUACIJA	**4.2/3**

SI ESC © GEOS